

COMARCAS DE MONEGROS Y BAJO CINCA


CASTELLANO

/ RUTAS ORNITOLÓGICAS



MÁS DE 300 ESPECIES DIFERENTES EN UN TERRITORIO CRUCE DE RUTAS MIGRATORIAS, DONDE SE PUEDEN OBSERVAR A LO LARGO DE LA PRIMAVERA Y EL VERANO LAS MIGRADORAS LLEGADAS DESDE AFRICA, MIENTRAS QUE EN OTOÑO E INVIERNO NOS ACOMPAÑAN LAS PROCEDENTES DEL NORTE DE EUROPA.

ARAGÓN



RUTAS ORNITOLÓGICAS / ARAGÓN  
DEPRESIÓN DEL EBRO

2

## RUTA 7 COMARCAS DE MONEGROS Y BAJO CINCA

SARINENA, BUJARALÓZ, MONEGRILLO Y FARLETE, ALOOLEA DE CINCA, CHALAMERA, ONTINENA, BALLOBAR, CANDASNO, ALBALATE DE CINCA, BELVER DE CINCA, ZAIDÍN, FRAGA.



### ITINERARIO

Extensa área alrededor del río Cinca, con hábitats variados desde las llanuras cerealistas y estepas de vegetación natural, sotobos fluviales, zonas húmedas y regadíos.


### EPOCA RECOMENDADA

Todo el año.


### HÁBITATS

Llanuras cerealistas; estepas de vegetación natural, bosques de ribera, pinares y matorral mediterráneo, arrozales, lagunas y embalses, cortados de yésos.





Catzena, común



Gargata, erizo



Torrera, común

### ESPECIES

#### RESIDENTES

Buitre leonado, alimoche, águila real, águila pescadora, halcón peregrino, aguilucho lagunero, azor, bicho real, bicho chico, mochuelo, ganga ortega, ganga ibérica, sisón común, avutarda, alcaraván, perdiz roja, martin pescador, abubilla, roquero solitario, collalba negra, gorrion chillón y molinero, calandria, alondra común, alondra ricoti, cogujada montesina, terrera marismeña, somormujo lavanco, zampullín chico, focha común, ansar común, tarro blanco, ánade azulón, cuchara, y friso, pato colorado, porrón común, gaviota patiamarilla y reidora, cormorán grande, garza real, garceta común y grande, garcilla bueyera, pájaro moscón, bigotudo.

#### ESTIVALES

Alimoche común, culebrera europea, águila calzada, alcañán, cernicalo primilla, aguilucho cenizo, auflillo, codorniz, carraca europea, abejaruco, alcaudón común, curruca miriona, carrasqueña y tomillera, garza imperial, martinete, garceta común, zampullín cuellinegro, garcilla cangrejera, chorritojo palmiego, calamón, racón europeo.

#### INVERNANTES

Aguilucho pálido, esmerejón, ánade silbón, ansar común, porrón común y moñudo, chorlito dorado, avefría europea, trepaniscos, pinzón real.

#### DE PA SO

Abejero europeo, águila pescadora, lechuza campestre, cigüeña negra, grulla común, espátula, cerceta carretona, porrón pardó, chorlito carambólo, limícolas y gaviotas.



Limón común

### PUNTOS DE INTERÉS

#### LAGUNA DE SARIENA

Antigua laguna endorreica de agua salada que actualmente se ha convertido en colector de los sobrantes de agua de los regadíos circundantes, con un cinturón de carrizal extenso y graves problemas de eutrofización. Se encuentra al oeste de la villa de Sariena, con los dos accesos principales desde la A-129 dirección Zaragoza, donde también se encuentra el centro de visitantes (307735193-4631529) y se domina toda la laguna, y la carretera A-230 a Bujaraloz, desde donde parte el camino que bordea la mitad sur junto a la orilla hasta el observatorio de la tajadera (307734519-4630338). Otro buen punto de observación con luz de la tarde son el grupo de pinos de las terrazas de cultivos de la orilla oeste (307733500-4631200).

salada del Pito (30773881-4688844). Otra posibilidad es visitar el entorno del vértice geodésico de Purburét (307728919-4590633) hacia el oeste y el norte, donde ya empieza a haber grupos aislados de sabinas y pinares. Evitar los días de fuerte viento y los meses de verano.

**Aves:** Avutarda, sisón, ganga ibérica, ganga ortega, cernicalo primilla, calandria, alondra común, terrera común y marismeña, cogujada montesina, curruca tomillera, collalba rubia, chova piquirroja, milano real y negro, aguilucho cenizo, águila real, culebrera y calzada.

#### LLANOS DE FARLETE-MONEGRILLO

Desde la carretera A-1104 que une ambas localidades y la CV-8 de Monegrillo a la N-II, se puede recorrer los caminos principales entre campos de cultivo y grupos de sabinas y observar las mismas especies que en Bujaraloz. La zona más recomendable la atraviesa la pista que sale de Farlete hacia el sur (307706512-4616984) y explorar por la extensa red de caminos existente hasta salir a Monegrillo.

**Aves:** Avutarda, sisón, ganga ibérica, ganga ortega, cernicalo primilla, calandria, alondra común, terrera común y marismeña, cogujada montesina, curruca tomillera, collalba rubia, chova piquirroja, milano real y negro, aguilucho cenizo, águila real, culebrera y calzada.

#### LLANOS DE BUJARALAZ Y LA RETUERTA

Zona de llanos cerealistas amenazados por transformaciones de regadío donde sobreviven las últimas avutardas del valle del Ebro. Las zonas más interesantes son el triángulo entre la carretera A-230 de Bujaraloz a Caspe y la A-2105 a Sástago, hasta la salada de la Playa (307734317-4689326) donde hay un observatorio y la



### ◉ RIPAS DE ALCOLEA

Al sur de la localidad de Alcolea se encuentra un espectacular cortado donde habitan aves singulares que van cambiando con las estaciones. Acceso por la carretera HU-V-861 entre Alcolea de Cinca y Chialamera, donde encontramos varios ensanches y desvíos, donde aparcar (311261277-4620873). También se puede subir a lo alto de las Ripas donde hay un mirador (311260586-4621705), saliendo desde el pueblo por la A-130 hacia Ontiñena y Sarriena y una vez terminada la subida y las curvas, tomar el primer camino a la izquierda hasta el borde del cortado.

**Aves:** Alimoche, halcón peregrino, cernicálco común y primilla, chova piquirroja, grujilla, cuervo, vencejo real, avión roquero, roquero solitario, collalba negra, abejaruco, gorrion chillón y trepamiscos en invierno.

### ◉ EL BASAL Y LAS MENORCAS

Entre las localidades de Ontiñena, Balobar y Candanos, encontramos varias zonas incluidas en la Red Natura 2000, que han quedado a salvo de los planes de regadío proyectados y actualmente en ejecución. Los puntos más recomendables son:

**El Balsat de Don Juan** (311256180-4610398). Todavía con áreas de vegetación natural donde subsisten algunos ejemplares de alondra ricitó y abundantes calandrias y terreras marismas. Por las áreas de cultivo de alrededor buenas poblaciones de ganga ibérica, ganga ortega y sisón. En los meses (fintiguas casas de labor) y grupos de alondros y olivos se puede observar cernicálco primilla, alcotán, carraca, abubilla, mochuelo común y collalba rubia.

**El Basal** (311261432-4610938). Laguna endorreica que solamente se llena después de abundantes lluvias, algo que sucede pocas veces en la zona. Todo el perímetro se ha conservado con vegetación natural, donde se puede buscar alondra ricitó. Acceso desde la carretera entre Balobar y Candanos a la altura de una balsa y varias construcciones (311261827-4609458) tomando la pista principal 2 kilómetros hacia el norte. En este mismo punto hacia el sur sale otra pista que pasa por debajo de la línea del AVE Madrid-Barcelona y se adentra en los llanos de Cardiel, zona muy similar con las mismas especies.

**Las menorcas.** Zona delimitada por la N-II al sur, la carretera entre Ontiñena y Candanos y la autopista AP-2 al oeste, y la línea del AVE al norte. Pequeñas parcelas de cultivo con márgenes de acúmulos de piedras y arbustos en la parte occidental y grandes fincas y únicamente vegetación herbácea al este. Los puntos de más interés son el corral de Vigo (311257137-4601039), con una colonia de cernicálco primilla, los llanos del camino de Veilla (311240307-4601885) y la zona norte hacia el alto



### ◉ EMBALSES DEL PAS Y SANTA RITA

Dos pantanos de riego que con el tiempo han acabado por convertirse en parte de la Red Natura 2000 como ZEPA, debido a la importancia de sus colonias de garzas hoy en día desaparecidas. Pero siguen siendo muy interesantes para la observación de aves acuáticas principalmente en invierno y los pasos migratorios. Situadas en el término municipal de Belver de Cinca, se accede bien desde la A-1240 entre Zaidín y Vencidón entrando por la finca de San Miguel (311274413-4618000), siguiendo la pista hacia el norte durante 1,6 kilómetros hasta una bifurcación

(311275137-4619049). El ramal de la izquierda va hasta el embalse de Santa Rita (311272823-4619103) y el de la derecha hasta el Pas (311273146-4620080).

**Aves:** Importantes números de aves acuáticas en invierno, y de limícolas en los pasos migratorios. En primavera nidifican zampullín chico, somormujo lavanco, garza imperial y real, y gaviotas reidora y patiamarilla de forma irregular.



### ▶ ALOJAMIENTOS ESPECIALIZADOS

Casa La Mecedora (Balobar)  
www.casalamarcedora.com

Casa Tres Regiones (Ontiñena)  
www.casatresregiones.es

3. Casa Sanz. Binaced  
www.restaurantecasantos.com

4. Casa Santos. Albalate de Cinca  
www.restaurantecasantos.com

V.T.R. "El Serral". Luciferna  
www.elserral.com

### ▶ MÁS INFORMACIÓN

> Guiado y acompañamiento

Esteban Hernández-San Román  
Guía ornitológico ☎ 610 575 549  
pajarosdelirra@gmail.com

Manuel Aguilera

Ángel Rémon

Alberto Bueno

Biólogo Laguna de Sarriena

Guías Jalea de Luz

> Centros de interpretación

"La Pinzana" Parque de los Sotos de Monzón

Centro de Interpretación del Milano Real-Binaced